











BEBAUUNGSPLAN  
**"WEIDENWIESEN, 2. ÄNDERUNG"**  
 IN DÜNSBACH

1:500

ANHANG 1: BESTANDSPLAN BIOTOPTYPEN



**ZEICHENERKLÄRUNG** (innerhalb des Geltungsbereiches)

-  33.41 Fettwiese mittlere Standorte
-  41.22 Feldhecke mittlerer Standorte
-  45.10 - 45.30 Laubbaum
-  60.10 Von Bauwerken bestandene Fläche
-  60.21 Völlig versiegelte Straße oder Platz
-  60.50 Kleine Grünfläche
-  Grenze des räumlichen Geltungsbereiches (§ 9 Abs. 7 BauGB)
-  Geltungsbereiche inkraftgetretener Bebauungspläne
-  Übernahme aus inkraftgetretenem Bebauungsplan "Weidenwiesen, 1. Änderung" (nachrichtlich)
-  Bestehende Grundstücksgrenzen

