









KLARSTELLUNGS- UND  
ERGÄNZUNGSSATZUNG"ROßGASSE"  
IN DÜNSBACH

1:500

ANHANG 1: BESTANDSPPLAN BIOTOPTYPEN



## ZEICHENERKLÄRUNG (innerhalb des Geltungsbereiches)

-  60.10 Von Bauwerken bestandene Fläche
-  Bauwerk abgebrochen
-  60.23 Weg oder Platz mit wassergebundener Decke, Kies oder Schotter
-  gemäß § 33a NatSchG geschützter Streuobstbestand
-  gemäß § 33 NatSchG geschütztes Biotop (Vorort-Kartierung)
-  archäologischer Prüffall (nachrichtlich)
-  Grenze des räumlichen Geltungsbereiches (§ 9 Abs. 7 BauGB)
-  Bestehende Grundstücksgrenzen

